

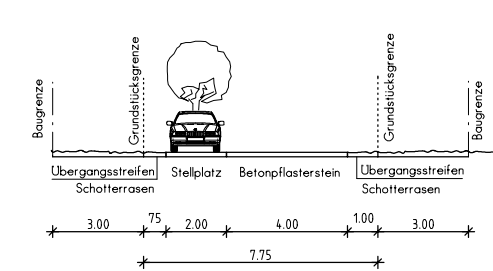
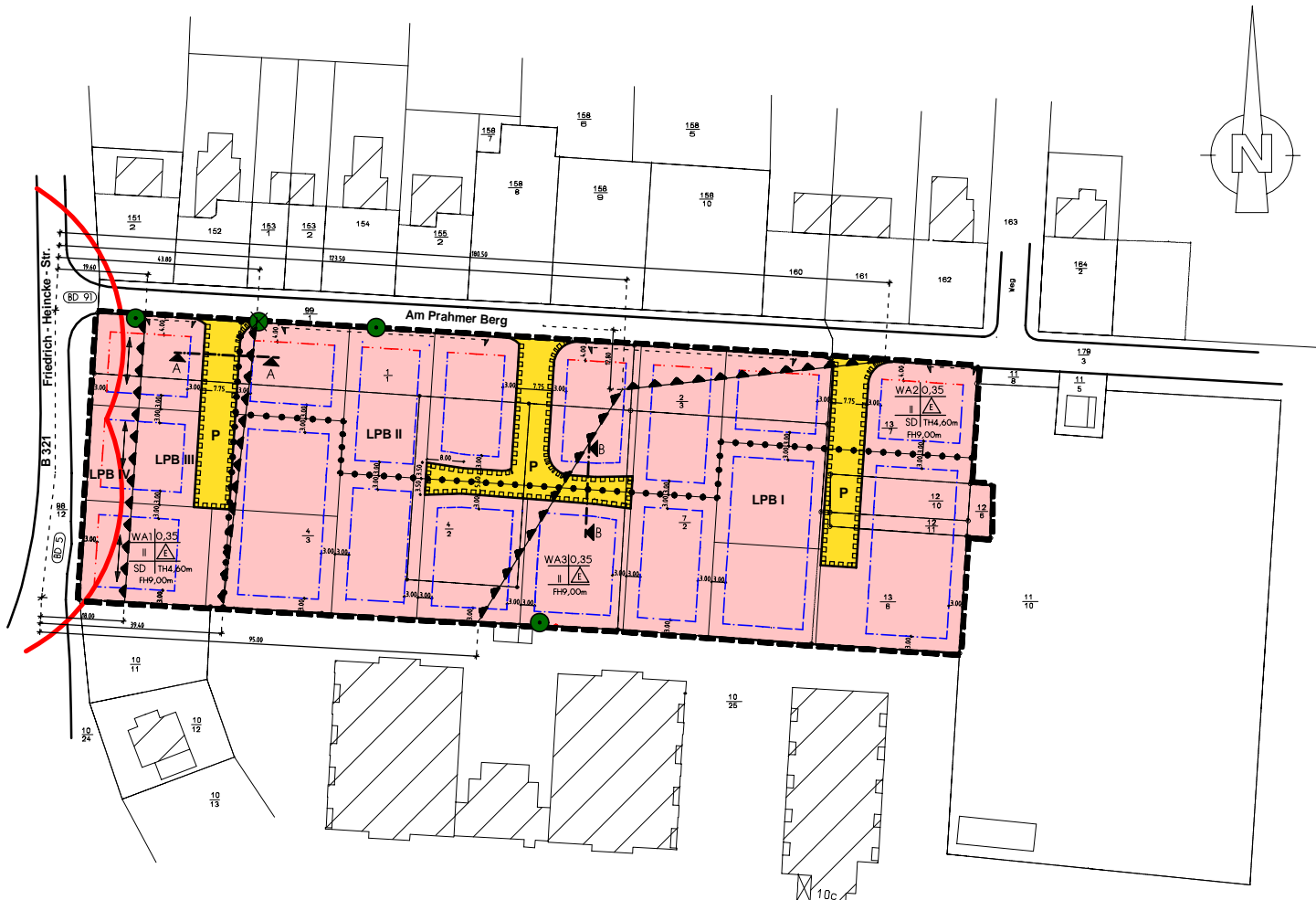
SATZUNG ÜBER DEN BEBAUUNGSPLAN NR.36 DER STADT HAGENOW

"WOHNSIEDLUNG - AM PRAHMER BERG"

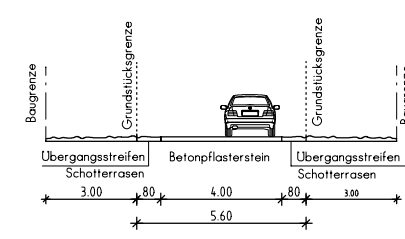
Teil A - Planzeichnung

Gemarkung: Hagenow - Flur 19

Flurstücke: 1/1; 2/3; 4/2; 4/3; 7/2; 12/6; 12/10;
12/11; 13/6; 13/7



Schnitt A - A Privatstrasse



Schnitt B - B Privatstrasse

B-Plan Nr.36 Hagenow
"Wohnsiedlung - Am Prahmer Berg"

Planersteller: Stadt Hagenow
Die Bürgermeisterin
Lange Str. 28-32
19230 Hagenow

B-Plan

M 1:1500

Februar 2010

Bl.-Nr.: 1E