




Legende:

-  **B 17** Grundwassermessstelle
-  **B 13/03** im Frühjahr 2009 beprobte Grundwassermessstelle
-  Ausdehnung der Grundwasserbelastung im Frühjahr 2010

Nr.	Art der Änderung	Datum	Zeichen
<p>BAUGRUND STRALSUND INGENIEURGESELLSCHAFT mbH FÜR GEO- UND UMWELTECHNIK</p> <p>18437 Stralsund C.-Heydemann-Ring 55 Tel. 03831/2635-0 Fax 03831/294044</p>			
<p>Stadt Hagenow - B-Plangebiet Nr. 14 / Nr. 23 Grundwassermonitoring</p>			
<p>Lage der Grundwasserbelastung im Frühjahr 2010</p>			
<p>MAßSTAB: 1 : 4000</p>	<p>DATUM: 30.11.2010</p>	<p>PROJEKT-NR. 09/4029</p>	
<p>BLATTGRÖSSE m²: 297 x 420 = 0.16</p>	<p>GEZEICHNET: Kr. GEPRÜFT:</p>	<p>ANLAGE: 2</p>	